




















USCITA DI CHIUSURA ROMA 135 – 7/8 GIUGNO 2014 – ORIOLO ROMANO, CONVENTO DI SANT'ANTONIO

Questa uscita di chiusura si svolgerà nel Convento di Sant'Antonio da Padova, ad Oriolo Romano. Appuntamento per voi genitori alle **9.00**. Per raggiungerci non potrete sbagliarvi. Vi diamo indicazioni stradali sintetiche e anche quelle più dettagliate, nonché le coordinate GPS del convento **42.154339, 12.138700** per trovarlo su Google Maps. Non avrete proprio scuse per arrivare tardi 😊

INDICAZIONI SINTETICHE (Da Roma Eur):

prendere la Roma Fiumicino e immettersi sull'autostrada Roma Civitavecchia, uscire a Cerveteri e tornare sulla statale Aurelia in direzione di Civitavecchia, all'altezza della stazione di Furbara girare a destra per la provinciale del Sasso. Al termine della salita, giunti sulla S.S. 493 (Braccianese Claudia) proseguire a sinistra in direzione di Manziana, costeggiando il bosco si arriverà ad un semaforo, proseguire dritti verso oriole Romano che troverete dopo circa Km. 3,500. Poco prima dell'arrivo ad Oriolo girare a destra su via del Convento e percorrerla tutta. Alla fine della strada di fronte troverete il Convento di Sant'Antonio.

		Partenza: Roma, Via Pietro Blaserna
		Continuare su: Via Pietro Blaserna
		Attraversare Roma Prendere Via Pietro Blaserna Continuare su: Viale Guglielmo Marconi Continuare su: Piazza Augusto Righi Prendere Ponte Guglielmo Marconi Uscita Roma
0.4 km	00h02	
0.8 km	00h03	
0.8 km	00h03	
1 km	00h04	
		Continuare su: Ponte Guglielmo Marconi
1 km	00h04	
		Continuare su: Viale Guglielmo Marconi
1.1 km	00h04	
		Attraversare Roma Prendere Viale Guglielmo Marconi  Girare a destra : SS8 / Largo Maestri del Lavoro Uscita Roma
1.1 km	00h04	
2 km	00h07	
2 km	00h07	
		 Continuare su: SS8 Passaggio in prossimità di E.U.R.
2.5 km	00h08	
8 km	00h13	
		 Continuare su: SS8BIS in direzione di:
		<div style="border: 1px solid black; padding: 5px; text-align: center;"> FIUMICINO E80 - A12 - CIVITAVECCHIA -  E35 - A1 - FIRENZE VIA DELLA PISAIA SS1 - VIA AURELIA</div>
8.5 km	00h14	
		 Prendere A90  Boccea Passaggio in prossimità di Ottavia  Galleria Selva Candida  Prendere l'uscita in direzione:
22 km	00h22	
24 km	00h23	
25 km	00h24	
31 km	00h27	
		<div style="border: 1px solid black; padding: 5px; text-align: center;"> 3 ROMA CENTRO SS2 - CASSIA</div>

32 km 00h29

Seguire la direzione:

VITERBO

32 km 00h29

9

SS2

A Tomba di Nerone, Girare a destra : SS2



33 km 00h31

Attraversamento di La Giustiniana

35 km 00h34

10

SP493

Prendere SP493

Cassia Braccianese

36 km 00h35

51 km 00h53

11

SS493

Prendere SS493

55 km 00h58

12

A Vigna di Valle, Continuare su: Via Braccianese Claudia

57 km 01h01

13

SP493

Prendere SP493

60 km 01h04

Attraversamento di Bracciano

69 km 01h18

14

Entrare in Oriolo Romano

Continuare su: SP493 / Via Claudia

69 km 01h18

Girare a destra : Via del Convento

69 km 01h19



Arrivo: Oriolo Romano, Via del Convento